

Öffentliche Auslegung und Beteiligung der Träger öffentlicher Belange, September/Oktober 2022







**Landkreis Potsdam-Mittelmark**  
Untere Naturschutzbehörde

Anlage 2 der Verordnung über das  
**Naturschutzgebiet „Bogendüne Renneberge“**

Kartenauszug aus dem Amtlichen Liegenschaftskatasterinformationssystem (ALKIS®) gemäß § 2 Absatz 2

Legende

-  Grenze des Naturschutzgebiets  
(Striche Richtung Naturschutzgebiet)
-  Gemarkungsgrenze
-  Flurgrenze
-  Flurstück

Maßstab 1:7.000  
Geobasisdaten: © Geobasis-DE/LGB, dl-de/by-2-0  
Stand der ALKIS-Daten: 01.05.2022

Landkreis Potsdam-Mittelmark  
Untere Naturschutzbehörde  
Im Auftrag

Bad Belzig, den

Dieser Auszug basiert auf Daten des Liegenschaftskatasters. Er ersetzt nicht den aktuellen amtlichen Ausdruck. Dieser wird bereitgestellt von der LGB ([www.geobasis-bb.de](http://www.geobasis-bb.de)) bzw. den zuständigen Stellen gemäß § 26 Brandenburgisches Vermessungsgesetz – BbgVermG.