



Inhalt amtlich

Öffentliche Bekanntmachungen

Die Kreiswahlleiterin für den Landkreis Potsdam-Mittelmark

- Öffentliche Sitzung des Kreiswahlausschusses zur Feststellung des Wahlergebnisses für die Stichwahl des Landrates am 12.10.2016 S. 1
- Endgültiges Wahlergebnis zur Wahl des Landrates/der Landrätin im Kreis Potsdam-Mittelmark am 25. September 2016 S. 2

Der Landrat des Landkreises Potsdam-Mittelmark als Untere Denkmalbehörde

- Bekanntmachung über die Eintragung von Bodendenkmalen in die Denkmalliste des Landes Brandenburg S. 2

Ende des amtlichen Teils

Inhalt

Informationen aus der Kreisverwaltung

Kreistag Potsdam-Mittelmark – Sitzungstermine S. 15

Sonstige Informationen, Tipps und Termine

Kulturtermine:
„Feuer und Flamme“
in Potsdam-Mittelmark S. 16

Blutspendetermine
Oktober 2016 S. 16



Jahrgang 23
Bad Belzig
30. September 2016
Nummer 9

Impressum

Herausgeber:

Landkreis Potsdam-Mittelmark
Der Landrat
14806 Bad Belzig, Niemöllerstraße 1
Tel. 033841/91-0, Fax 033841/9 14 44
Internet: www.potsdam-mittelmark.de

Redaktion:

Büro Landrat, Pressestelle
presse@potsdam-mittelmark.de
Bezug:

kostenlos erhältlich in allen Amts-,
Gemeinde- und Stadtverwaltungen
im Landkreis sowie beim Landkreis,
14806 Bad Belzig, Niemöllerstraße 1
Jahresabonnement bei Postbezug 15,34 €

Gesamtherstellung und Vertrieb:
Brandenburgische Universitätsdruckerei-
und Verlagsgesellschaft Potsdam mbH,
Karl-Liebknecht-Straße 24/25,
14476 Golm

Anzeigenverwaltung:

Brandenburgische Universitätsdruckerei-
und Verlagsgesellschaft Potsdam mbH,
Telefon 0331/56 89-0, Fax 0331/5689-16

Öffentliche Bekanntmachungen

Öffentliche Bekanntmachung

über die öffentliche Sitzung des Kreiswahlausschusses zur Feststellung des Wahlergebnisses für die Stichwahl des Landrates des Landkreises Potsdam-Mittelmark

Auf der Grundlage der Bestimmungen des § 49 des BbgKWahlG in Verbindung mit § 4 der BbgKWahlV gebe ich Folgendes bekannt:

Die öffentliche Sitzung des Kreiswahlausschusses zur Feststellung des Wahlergebnisses im Wahlgebiet Potsdam-Mittelmark für die **Stichwahl** des Landrates des Landkreises Potsdam-Mittelmark am 9. Oktober 2016 findet am

Mittwoch, dem 12. Oktober 2016

um 16:00 Uhr im Landratsamt Potsdam-Mittelmark,
Sitzungssaal, Niemöllerstraße 1, 14806 Bad Belzig

statt.

Bad Belzig, 28.09.2016

*Kümpel
Kreiswahlleiterin*

Öffentliche Bekanntmachung

des endgültigen Ergebnisses der Wahl des Landrates des Landkreises Potsdam-Mittelmark am 25. September 2016

Das endgültige Ergebnis der Wahl des Landrates des Landkreises Potsdam-Mittelmark am 25. September 2016 ist durch den Kreiswahlausschuss in seiner öffentlichen Sitzung am 27. September 2016 wie folgt festgestellt worden:

| | |
|--|----------------|
| Zahl der Wahlberechtigten Personen: | 178.242 |
| Zahl der Wählerinnen und Wähler: | 83.000 |
| Ungültige Stimmen: | 1.301 |
| Gültige Stimmen: | 81.699 |

Die gültigen Stimmen verteilen sich wie folgt auf die Wahlvorschläge:

| Wahlvorschlag | | Stimmen |
|--------------------------|------------|---------|
| 1. Franz Herbert Schäfer | CDU | 17.335 |
| 2. Wolfgang Blasig | SPD | 37.263 |
| 3. Klaus-Jürgen Warnick | DIE LINKE. | 11.493 |
| 4. Sven Schröder | AfD | 13.316 |
| 5. Andreas Schramm | PIRATEN | 2.292 |

Stimmzahl der 15 von Hundert der Wahlberechtigten umfasst: 26.737
Stimmzahl die mehr als die Hälfte der abgegebenen gültigen Stimmen umfasst: 40.850

Der Kreiswahlausschuss stellte fest, dass kein Bewerber die erforderliche Stimmzahl von 40.850 Stimmen erhalten hat.

Für die Stichwahl am **9. Oktober 2016** sind nachstehende Bewerber zugelassen:

- 1. Wolfgang Blasig** SPD **37.263 Stimmen**
- 2. Franz Herbert Schäfer** CDU **17.335 Stimmen**

Gegen die Gültigkeit der Wahl kann gemäß § 55 BbgKWahlG binnen 2 Wochen Einspruch nach Bekanntgabe des Wahlergebnisses mit Begründung schriftlich eingelegt oder mündlich zur Niederschrift bei der Kreiswahlleiterin (Landkreis Potsdam-Mittelmark, Niemöllerstraße 1, 14806 Bad Belzig) erklärt werden.

Der Widerspruch hat keine aufschiebende Wirkung.

Bad Belzig, 27.09.2016

Kümpel
Kreiswahlleiterin

Untere Denkmalbehörde
des Landkreises Potsdam-Mittelmark

Bekanntmachungsanordnung

Hiermit ordne ich an, dass nachstehende „Bekanntmachung über die Eintragung von Bodendenkmalen in die Denkmalliste des Landes Brandenburg“ im Amtsblatt für den Landkreis Potsdam-Mittelmark öffentlich bekannt gemacht wird.

Bad Belzig, den 09.09.2016

Blasig
Landrat

Bekanntmachung über die Eintragung von Bodendenkmalen in die Denkmalliste des Landes Brandenburg

Auf Grund des § 3 Abs. 4 des Gesetzes über den Schutz und die Pflege der Denkmale im Land Brandenburg (Brandenburgisches Denkmalschutzgesetz – BbgDSchG) vom 24.05.2004 gibt der

Landrat des Landkreises Potsdam-Mittelmark
Fachdienst Öffentliches Recht, Kommunalaufsicht, Denkmalschutz
– Untere Denkmalschutzbehörde –
Niemöllerstraße 1 in 14806 Bad Belzig

bekannt:

Das Brandenburgische Landesamt für Denkmalpflege und Archäologisches Landesmuseum, Wünsdorfer Platz 4 – 5 in 15806 Zossen, OT Wünsdorf hat die in den Anlagen aufgeführten Bodendenkmale in die Denkmalliste eingetragen.

Die Denkmalliste kann von den Verfügungsberechtigten im Sinne des § 3 Abs. 4, Satz 3 BbgDSchG im Landkreis Potsdam-Mittelmark Fachdienst Öffentliches Recht, Kommunalaufsicht, Denkmalschutz, Untere Denkmalschutzbehörde, Potsdamer Str. 18A, 14513 Teltow während der Geschäftszeiten eingesehen werden. § 3 Abs. 5 BbgDSchG bleibt davon unberührt. Um telefonische Vereinbarung unter 03328 318541 oder 03328 318542 wird gebeten.

Für fachliche Auskünfte über die Eintragung in die Denkmalliste steht das Brandenburgische Landesamt für Denkmalpflege und Archäologisches Landesmuseum, Wünsdorfer Platz 4 – 5 in 15806 Zossen, OT Wünsdorf (Tel. 033702 71400) zur Verfügung.

Blasig
Landrat

Bodendenkmal 30167: Dorfkern Neuzeit/deutsches Mittelalter Lünow, Siedlung Ur- und Frühgeschichte

Gemarkung Lünow; Flur 1

Flurstücke: 1/3, 1/4, 2, 3, 4, 6, 7, 7/2, 8, 9, 10, 11, 12/1, 12/2, 13, 14, 15, 16, 20/2, 21, 27, 28, 29/1, 29/2, 29/3, 30/1, 30/2, 30/3, 32, 33, 35, 36/1, 36/3, 36/4, 37, 38, 39/1, 41, 53, 63, 64, 86, 89, 90, 92, 93, 94, 95, 96, 97, 98, 99, 101, 103, 104, 105, 106, 107, 108, 109, 110, 111, 112, 113, 114, 115, 116, 117, 121, 122, 123, 125, 126, 127, 128, 129, 132, 133

Gemarkung Lünow; Flur 2

Flurstücke: 1/7, 19, 23, 156

Gemarkung Lünow; Flur 4

Flurstücke: 9, 23, 41



Bodendenkmal Nr. 30173: Siedlung slawisches Mittelalter, Dorfkern deutsches Mittelalter/Neuzeit Radewege, Kirche deutsches Mittelalter/Neuzeit, Friedhof Neuzeit

Gemarkung Radewege; Flur 5

Flurstücke: 4, 5, 6, 7, 8, 9, 12, 14, 15, 16, 33, 36, 37, 38, 40, 41, 42, 43, 44, 45, 46, 47, 48/1, 50/7, 51/1, 53, 56, 57/1, 57/2, 57/3, 58, 59, 60, 61, 62/2, 62/3, 63/1, 65/1, 65/2, 65/3, 65/4, 65/5, 82/2, 82/3, 82/4, 82/5, 82/6, 87, 88/2, 90/1, 90/2, 91, 92, 93, 94, 95, 96, 97, 98/2, 100, 101, 102, 103, 104, 105, 106, 107, 110, 113, 114, 115, 116, 118/2, 118/3, 118/4, 118/5, 118/6, 118/7, 118/8, 118/9, 118/10, 118/11, 118/12, 118/13, 118/14, 118/15, 118/16, 118/18, 118/19, 118/20, 119/2, 119/3, 119/4, 119/5, 119/6, 119/8, 119/9, 119/10, 119/11, 119/12, 119/13, 119/14, 119/15, 119/17, 119/18, 119/19, 119/20, 120, 121/1, 125, 126, 127, 131, 132, 133, 134, 137/1, 137/2, 138, 139, 145/1, 145/2, 146, 147, 148, 149, 150, 151, 152, 153, 154, 155, 156, 157, 158/1, 158/2, 158/3, 159, 161, 181, 182, 183/1, 183/2, 184, 185, 186/1, 187/1, 187/3, 221/1, 222, 225, 252, 271/1, 272/1, 295, 312, 338, 348, 349, 350, 351/1, 351/2, 374, 375, 377, 378, 379, 380, 381, 383, 406/1, 406/2, 408, 409, 458, 465, 466, 467, 468, 469, 471, 472, 477, 482, 483, 490, 496, 497, 498, 499, 500, 501, 502, 503, 511, 523, 524, 526, 527, 528, 529, 547, 561, 562, 565, 566, 567, 568, 570, 581, 584, 595, 598, 672, 681, 682, 692, 695, 696, 697, 701, 702, 703, 704, 705, 706, 709, 710, 711, 712, 713, 719, 720, 725



Bodendenkmal 30233: Dorfkern deutsches Mittelalter/Neuzeit Mahlsdorf

Gemarkung Reetz; Flur 16

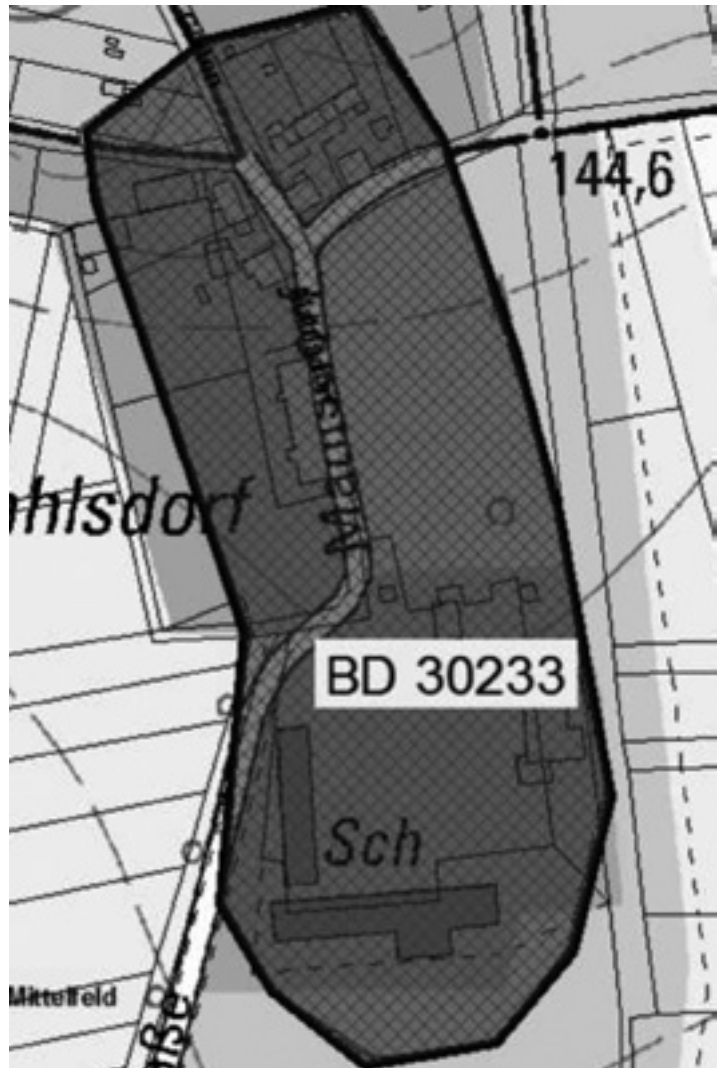
Flurstücke: 32, 33/2, 43/1, 43/2, 44

Gemarkung Reetz; Flur 17

Flurstück: 48

Gemarkung Reetz; Flur 18

Flurstücke: 7/1, 7/2, 8, 9, 34/1, 34/2, 34/3, 35/1, 35/2, 36, 37, 38, 39, 40, 41, 47, 48



Bodendenkmal 30344: Siedlung Bronzezeit/Eisenzeit/römische Kaiserzeit/slavisches Mittelalter, Dorfkern deutsches Mittelalter/Neuzeit Hohenferchesar

Gemarkung Hohenferchesar; [Flur 1](#)

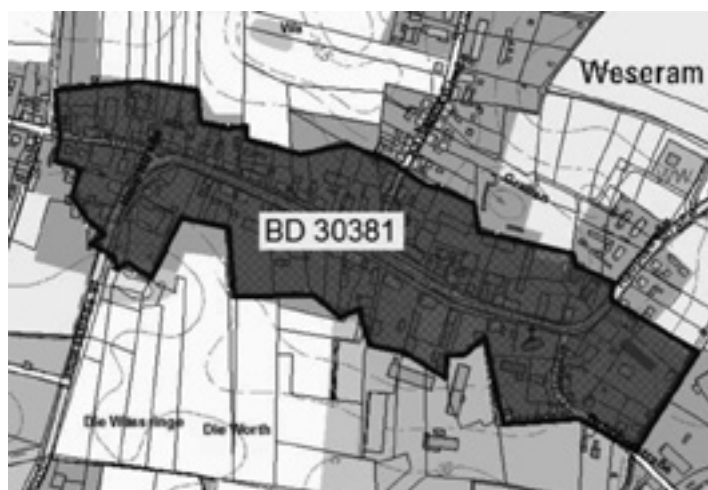
Flurstücke: 22, 27, 30, 31, 32, 33, 34, 35, 36/4, 37, 38/5, 38/6, 39, 40, 41/1, 41/2, 42/1, 42/2, 43, 47, 48, 49, 50, 51, 52, 53, 54, 56/5, 56/6, 56/8, 56/12, 56/13, 56/16, 56/17, 56/18, 56/19, 57, 58, 60, 61, 62, 63, 64, 65, 66, 67, 68, 69, 70/1, 70/2, 71, 72/1, 72/3, 74, 75, 76, 77, 78, 79, 82, 84, 85, 86, 87, 88, 89, 90, 91, 93, 94, 95, 96/1, 97, 98, 99, 101, 102, 103, 104, 105, 106, 107, 108, 109, 110, 111, 112, 113, 114, 115, 116, 117, 118, 119, 120, 121, 122, 123, 124, 125, 126, 127, 128, 129, 130, 131, 132, 136, 137, 138, 143, 14, 145, 146, 149, 160, 161, 162, 163, 164, 165, 166/5, 176, 177, 222/2, 225, 279, 284, 285, 286, 287, 288, 289, 290, 292, 293, 294, 297, 299, 300, 301, 302, 305, 307, 314, 318, 319, 320, 323, 352, 353, 354, 368, 369



Bodendenkmal 30381: Dorfkern deutsches Mittelalter/Neuzeit Weseram

Gemarkung Weseram; [Flur 1](#)

Flurstücke: 13, 16, 17, 18, 22, 23, 25, 26, 28, 30, 35/1, 35/2, 37, 38, 39, 40/2, 44, 45, 51, 53, 58, 65, 66, 67, 73/1, 73/7, 74, 81/1, 81/2, 82, 85, 86/1, 86/2, 87/2, 87/3, 89, 90, 91, 92, 106, 107, 108/1, 108/4, 108/8, 108/9, 108/11, 108/12, 109, 110, 111, 112/1, 112/2, 113, 115/1, 117/1, 117/2, 118, 123/2, 123/3, 124, 125, 127/2, 127/10, 128/2, 129, 131, 141, 153, 164, 299, 300, 301, 303, 304, 305, 306, 307, 308, 309, 310, 312, 313, 314, 316, 317, 318, 319, 320, 321, 322, 325, 327, 328, 329, 330, 331, 332, 333, 335, 336, 337, 341, 344, 350, 351, 352, 353, 354, 355, 356, 358, 359, 360, 364, 365, 385, 386, 388, 389, 391, 392, 395, 397, 398, 399, 400, 401, 402, 404, 406, 407, 410, 411, 412, 413, 414, 415, 416, 417, 418, 419, 651, 652, 653, 654, 655, 656, 657, 658, 659



Bodendenkmal 30377: Gräberfeld Bronzezeit/Eisenzeit, Siedlung slavisches Mittelalter

Gemarkung Hohenferchesar; [Flur 1](#)

Flurstücke: 18, 19, 20, 21, 22, 23, 24, 25, 26, 30, 31, 35, 36/1, 36/2, 36/3, 36/4, 37, 58, 65, 85, 176, 177, 178/1, 178/2, 179/1, 179/2, 180/1, 180/3, 180/4, 180/5



Bodendenkmal 30388: Siedlung slavisches Mittelalter, Münzfund deutsches Mittelalter, Dorfkern deutsches Mittelalter/Neuzeit Rietz

Gemarkung Rietz bei Treuenbrietzen; [Flur 3](#)

Flurstücke: 1, 2, 3, 4, 5, 6, 7, 8, 9/2, 9/3, 11, 12, 13, 14, 17/1, 17/2, 18, 19, 20, 21, 22, 23, 24, 27/1, 27/4, 32, 37, 43, 44, 45, 46, 47, 48, 49, 50, 51/1, 51/2, 52, 53, 54, 55, 56, 57/2, 59, 60, 61, 62, 63, 65, 66, 67, 68, 70, 71, 72, 73, 74, 75/1, 75/3, 75/4, 76/2, 76/3, 76/4, 92, 142, 143, 146, 147/1, 147/2, 148, 149, 157, 160, 161, 162, 167, 168, 169

Bodendenkmal 30378: Dorfkern Neuzeit/ deutsches Mittelalter Riewend, Siedlung Ur- und Frühgeschichte

Gemarkung Riewend; [Flur 1](#)

Flurstücke: 1, 2, 3, 4, 5/1, 5/3, 6/3, 6/4, 6/5, 6/6, 6/7, 7, 8, 9, 10, 11, 12/2, 12/4, 13, 14, 15, 16, 17, 18, 21, 22, 23, 24, 26, 27, 28/1, 28/3, 28/4, 29, 30/1, 30/2, 31, 32, 33, 34/1, 34/2, 35/1, 35/2, 36/1, 37, 38/1, 44, 59/1, 59/2, 60, 61, 62/4, 62/5, 63, 68, 116, 117, 119, 122/4, 122/5, 122/7, 122/8, 131, 134, 135, 138, 139, 140, 141, 142, 143, 144, 145, 146, 147, 148, 156, 160, 220, 221, 222, 223, 224, 225, 226, 227

Gemarkung Rietz bei Treuenbrietzen; [Flur 4](#)

Flurstück: 105



Bodendenkmal 30402: Dorfkern deutsches Mittelalter Wildenbruch, Siedlung deutsches Mittelalter

Gemarkung Wildenbruch; [Flur 2](#)

Flurstücke: 1/1, 1/2, 2/1, 2/2, 2/3, 2/6, 3/1, 3/5, 3/7, 4/1, 5, 6, 7, 8, 9, 11/1, 11/3, 11/5, 12, 14, 15, 16, 17, 18, 20, 21, 22, 28, 29, 30, 31, 32, 33, 34/1, 34/2, 35, 36, 37, 38, 39, 40, 41, 42, 43, 44, 45, 46, 47, 48, 49, 50, 51, 52, 53, 54, 55, 56, 57, 58, 59, 60, 61, 62, 63/2, 65, 66, 67/3, 39, 79, 80, 85/1, 85/2, 85/3, 85/4, 86, 87, 88/1, 88/3, 88/4, 89, 90, 95, 96, 97, 98/1, 98/2, 99, 100, 101, 104, 105, 110, 111, 141, 142/1, 161, 177, 178, 179, 180/1, 180/2, 196, 537/2, 621/1, 622, 654, 655, 667, 668, 669, 670, 671, 675, 676, 677, 870, 871, 872, 873, 873, 874, 875, 882, 883, 884, 885, 886, 930, 931, 932, 942, 975, 977, 979, 980, 981, 985, 986, 988, 990, 991, 992, 993, 1000, 1002, 1003, 1014, 1015, 1082, 1155, 1157, 1158, 1159, 1256, 1287, 1291, 1292, 1293, 1296, 1297, 1298, 1304, 1305, 1306, 1307, 1308



Bodendenkmal 30406: Siedlung slawisches Mittelalter, Dorfkern Deutsches Mittelalter/Neuzeit Bergholz

Gemarkung Bergholz-Rehbrücke; [Flur 5](#)

Flurstücke: 48/7, 164, 165, 166, 168, 172, 173/1, 173/2, 173/3, 173/4, 174, 177, 178, 179, 180, 181, 182, 183, 185/1, 185/2, 215, 443/4, 454, 457/1, 457/4, 458, 459, 460, 461/3, 463/1, 464, 465, 466, 467, 468/1, 470, 471, 472, 473, 474, 477, 478, 479, 484, 485, 486, 488, 489, 490, 491, 492, 493, 494, 498, 499, 500, 501, 502, 535, 536, 625, 627, 628, 634, 635, 639, 640, 641, 642, 643, 657, 658, 659, 661, 662, 675, 680, 681, 682, 685, 686, 687, 688, 689, 4310, 4311, 4312, 4313, 4314, 4315, 4316

Gemarkung Bergholz-Rehbrücke; [Flur 7](#)

Flurstücke: 150, 153, 171, 172, 173, 174, 175, 176/2, 503, 507, 508, 509, 514, 515, 516, 517, 518, 519, 528, 529, 531, 532, 533, 534, 535, 536, 537, 538, 539, 570, 572, 573, 574, 576, 577, 578, 579, 587, 588, 593, 594, 613, 614, 615, 618, 625, 657, 659, 660, 671, 672, 673, 688, 708, 718, 719, 726



Bodendenkmal 30412: Dorfkern deutsches Mittelalter/Neuzeit Buchholz

Gemarkung Buchholz b. Beelitz; [Flur 1](#)

Flurstücke: 61, 65, 66, 67, 68, 69, 70, 72, 73, 74, 75, 76, 77, 78, 79, 80, 81, 82, 83, 84, 85, 86, 87, 88/1, 88/3, 88/4, 90/1, 90/2, 90/5, 90/6, 90/7, 90/8, 91/1, 91/2, 91/3, 92, 93, 94, 95, 96, 97, 98, 99, 100, 102, 103, 106, 108, 109, 110, 111, 112, 113, 114, 116, 117, 118/1, 118/2, 118/4, 118/5, 120, 121, 122, 123, 124, 125, 126, 127/1, 127/2, 128, 129, 130, 131, 132, 133, 134, 135/1, 135/2, 136, 137, 138, 139, 140, 142, 143, 144, 203, 204/1, 252, 257, 399, 400, 401, 402, 403, 404, 427, 429, 430, 431, 439, 447, 448, 449, 450, 451, 452, 463, 464

Gemarkung Buchholz b. Beelitz; [Flur 5](#)

Flurstück: 190



Bodendenkmal 30418: Dorfkern Neuzeit/ deutsches Mittelalter Zauchwitz

Gemarkung Zauchwitz; Flur 3

Flurstücke: 1, 2, 3, 4, 5/2, 6, 7, 8, 9/1, 9/2, 9/3, 10, 12, 13/1, 13/2, 13/3, 14/1, 15, 16/1, 17/1, 17/2, 19, 30, 46, 47, 54, 55, 56, 57/1, 57/2, 57/3, 58, 66, 68, 69, 70, 71/1, 72, 73, 76, 79, 81/1, 82, 83, 84, 85, 86, 87, 88, 89, 90, 92, 95/1, 95/2, 96, 97, 98, 99, 100, 104, 105, 109, 110, 113, 114, 117, 118, 119/1, 119/2, 121, 122, 138, 139/1, 139/2, 139/4, 139/5, 144, 182, 197, 257, 258, 259, 260, 261, 262, 272, 273, 274, 275, 294, 296, 300308, 309, 310, 311, 312, 313, 314, 315, 316, 317, 318, 320



Bodendenkmal 30413: Dorfkern deutsches Mittelalter/Neuzeit Wittbrietzen

Gemarkung Wittbrietzen; Flur 2

Flurstücke: 85, 86, 87, 106

Gemarkung Wittbrietzen; Flur 3

Flurstücke: 2, 3, 4, 5, 6/5, 6/9, 6/10, 7, 8, 9, 12, 13, 14, 15, 16, 17, 18, 19, 20, 21, 22/1, 22/2, 23, 24, 25, 26, 27, 28, 29, 194, 196, 197/1, 197/2, 198, 199/1, 199/2, 200, 201, 202, 203, 204, 206/1, 206/2, 207, 208, 209, 210, 211, 212, 316, 317, 349, 350, 369, 370, 371, 372, 373, 374, 397

Gemarkung Wittbrietzen; Flur 6

Flurstücke: 99, 100

Gemarkung Wittbrietzen; Flur 7

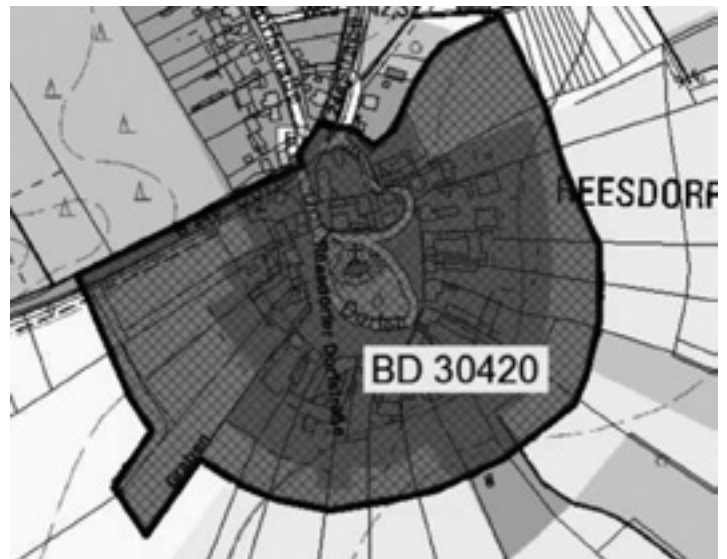
Flurstücke: 1, 2, 3, 4, 14



Bodendenkmal 30420: Dorfkern deutsches Mittelalter/Neuzeit Reesdorf

Gemarkung Reesdorf; Flur 5

Flurstücke: 1, 2, 4, 5, 6, 7, 8, 10, 11, 23, 27, 29, 32, 33, 47, 48, 49, 51/1, 53, 54, 60, 62, 64, 67, 68, 70, 71, 72, 77, 78, 79, 80, 83, 87, 392, 393, 394, 396, 397, 398, 399, 400, 401, 402, 403, 404, 445, 446, 447, 448, 450, 451, 452, 453, 454, 455, 456, 457, 459, 460, 463, 523,



Bodendenkmal 30422: Dorfkern deutsches Mittelalter/Neuzeit Rieben

Gemarkung Rieben; Flur 6

Flurstücke: 1, 26, 31/1, 31/2, 32, 34, 36/1, 36/2, 37, 44, 45/1, 45/3, 45/4, 98/1, 99, 101, 102, 103, 104, 107, 111/1, 114, 115, 116, 117, 118/1, 118/2,

119, 120, 121, 122, 123, 124, 125, 281, 388, 389, 390, 391, 392/2, 392/3, 392/4, 393/1, 393/2, 394, 395, 396, 398, 399, 400, 401/2, 402, 403, 404/1, 404/3, 404/4, 405/1, 405/2, 406, 407, 408/1, 409/1, 431, 432, 433, 434, 435, 439, 440, 491, 526, 527



Bodendenkmal Nr. 30615: Siedlung slawisches Mittelalter, Burg deutsches Mittelalter/slawisches Mittelalter, Altstadt deutsches Mittelalter/Neuzeit Ziesar

Gemarkung Ziesar; Flur 5

Flurstücke: 21, 22/1, 2272, 24, 72/1, 72/3, 88, 90/1, 90/2, 91/1, 91/2, 91/3, 92/1, 93, 94/1, 95/7, 95/10, 96/1, 96/2, 113, 116/1, 158/2, 414, 415, 435, 436, 445, 446, 477, 478, 479, 480, 481, 482, 483, 484, 485, 486, 487, 488, 496

Gemarkung Ziesar; Flur 6

Flurstücke: 1, 2, 3, 4, 5, 6, 7, 8, 9, 10, 11, 12, 13, 14, 15, 16, 17, 18, 19, 20, 21, 22, 23, 24, 25, 26, 27, 28, 29, 30, 31/1, 31/2, 32, 33, 34, 35, 36, 37, 38, 39, 42, 54, 60, 63, 86/1, 86/2, 86/4, 86/5, 87/1, 88/1, 88/2, 89/1, 90/1, 91/1, 91/2, 92/2, 98/1, 175/1, 177/2, 177/4, 177/8, 177/10, 179, 180/1, 180/2, 180/3, 180/7, 181, 182, 183, 184, 185, 186, 187, 188/1, 188/3, 188/4, 188/5, 189, 190, 191, 192, 193, 194, 195, 196, 197, 198, 199, 200, 201, 202/1, 202/2, 203, 204, 205, 206, 207, 208, 211, 212, 214, 215, 216, 218, 224, 225, 227, 228, 234, 237, 238, 239, 240, 258, 261, 262, 263, 265, 288, 290

Gemarkung Ziesar; Flur 7

Flurstücke: 1, 3, 8/3, 9/9, 11/1, 11/3, 12/1, 12/3, 13, 14, 15, 16, 17, 18, 19, 20, 21, 22, 23, 24, 25, 26, 27, 28, 29, 30, 31, 32, 33, 34, 35, 36, 37, 38, 39, 40, 41, 42/1, 42/2, 44, 45, 46, 47, 48, 49, 50/1, 50/2, 51, 52, 53, 54, 55, 56, 57, 58, 59, 60/3, 60/4, 60/5, 61, 62/1, 62/3, 62/4, 62/5, 63, 64, 65, 66, 67, 68/1, 68/2, 69/1, 69/2, 70, 71, 72, 73, 74, 75, 76, 77, 78, 79/1, 79/2, 80, 81, 82, 83, 84, 85, 86, 87, 90, 91, 93, 94, 95, 96, 97/1, 97/2, 98, 99/1, 99/4, 99/5, 99/6, 99/7, 100, 101, 102, 103, 104, 105, 106, 107, 108, 109, 110, 111, 112, 113, 114, 115/1, 115/2, 116/1, 116/2, 117, 118, 119, 120, 121, 122, 124, 126/2, 126/3, 127/1, 127/4, 127/5, 127/7, 127/8, 127/9, 128, 129/1, 129/2, 130/1, 130/3, 130/4, 130/5, 131, 132, 134, 135, 136, 138, 139, 140, 141, 142, 143, 144, 145, 146, 148, 149, 150, 151, 152, 153, 154, 155, 156, 160, 161, 162, 163, 164, 165, 166, 167, 168, 169, 170, 171, 172, 173, 174, 175, 176/1, 176/2, 176/3, 177, 178/1, 178/2, 179, 180, 181, 182, 183, 184, 185, 186, 187, 188, 189/1, 189/2, 190, 191, 192, 193, 194, 195, 196, 197, 198, 199, 200, 201, 202, 203, 204/1, 204/3, 206/1, 206/2, 207/1, 207/2, 208, 209/1, 209/2, 210/1, 210/2, 211/1, 211/2, 212, 213/3, 213/4, 213/5, 213/6, 214/1, 214/2, 215, 216, 217, 218, 219, 220, 221, 222, 223, 224, 225, 226, 228, 229, 230, 231, 232, 233, 234, 235, 236, 237, 238, 239, 240, 241, 242, 243/1, 243/2, 244, 245, 246, 247, 248, 249, 250, 251, 252, 254, 255, 256, 257, 258, 259, 261, 262, 263, 264, 265, 266, 267, 268, 269, 270, 271, 272, 274, 275, 277, 279, 280, 282/2, 282/4, 283, 284, 285, 287, 290, 292, 293, 294, 295, 296, 297, 298, 299, 300, 301, 302, 303, 304, 307, 308, 309, 310, 311, 312, 313, 314, 315, 317, 319, 320, 321, 322, 323, 324, 326, 327, 328, 329, 330, 331, 332, 333, 334, 335, 336, 337, 338, 339, 340, 341, 342, 343, 344, 345, 346, 348/1, 348/2, 349, 350, 351, 354, 358, 360, 361, 362, 363, 365, 366, 368, 369/1, 369/3, 369/4, 370, 371, 372, 373, 374, 375, 376, 377, 378, 379, 380, 381, 382, 383, 384, 385, 386, 387, 388, 389, 390, 391, 392, 393/1, 394/4, 394/5, 394/6, 397/7, 395, 396, 397/1, 397/2, 397/3, 397/4, 398, 399, 400, 401/1, 401/2, 402, 403, 404/1, 404/2, 405, 406, 407, 408, 409, 410, 411, 412, 413, 414, 415, 416, 417, 418, 419, 420, 421, 422, 423, 424, 425, 426, 427, 431, 432, 433, 434, 435, 436, 437, 438, 439, 440, 441, 442, 443, 444, 445, 446, 448, 449, 450, 451, 453, 454/1, 454/2, 455, 456, 459, 460, 461, 462, 463, 465/3, 466, 467, 468, 469, 470, 471, 472/2, 472/3, 472/5, 473, 476/1, 477/1, 477/2, 478, 479/1, 481/1, 481/3, 482, 483/4, 483/5, 483/6, 483/12, 483/13, 483/14, 483/17, 483/18, 483/19, 483/20, 483/21, 483/22, 484, 485/3, 485/4, 485/5, 485/6, 486/3, 486/4, 486/6, 487/2, 488, 489, 490/3, 490/4, 490/5, 491, 492, 493, 494/1, 194/2, 495, 496, 497, 499, 500, 501, 502, 503, 504, 505, 506, 507, 508, 509, 510, 511/1, 511/2, 512, 513, 514, 515, 516, 517, 518, 522, 523, 524, 526, 527/1, 527/2, 528/1, 528/2, 529, 530, 531, 532, 533/1, 534, 535, 536, 537/2, 537/4, 539/1, 540/1, 540/2, 541, 542, 585, 607, 608, 612, 615, 616, 620, 621, 623, 624, 625, 626, 627/1, 628, 629/1, 629/2, 630/2, 630/3, 631/2, 631/3, 632/1, 633, 635/1, 635/2, 635/4, 635/5, 635/6, 363, 637/1, 637/2, 643, 644, 645, 647, 648, 649, 650, 651, 652, 653, 654, 655, 657, 658, 663, 664, 665, 666, 667, 668, 669, 670, 671, 672, 673, 674, 675, 676, 678, 680, 682, 683, 684, 685, 688, 688, 690, 691, 692, 693, 694, 695, 696, 697, 698, 699, 700, 701, 702, 703, 705, 706, 707, 708, 709, 711, 712, 713, 714, 715, 716, 717, 718, 719, 721, 722, 723, 724, 725, 726, 727, 728, 729,

Bodendenkmal 30600: Siedlung slawisches Mittelalter, Dorfkern deutsches Mittelalter/Neuzeit Kützkow

Gemarkung Pritzerbe; Flur 2

Flurstücke: 36/5, 36/6, 37, 38, 39/1, 39/2, 40/1, 40/4, 40/5, 41/1, 41/3, 41/4, 41/5, 42, 44, 62, 63/1, 64, 65, 66/1, 66/2, 68, 69, 70/1, 70/2, 72/1, 73/7, 73/9, 72/11, 73/11, 73/12, 73/14, 73/15, 73/17, 73/18, 76, 77, 79/1, 79/2, 80, 81/1, 81/2, 82, 83, 84, 85, 86, 87, 88, 89/1, 89/2, 92/3, 92/6, 92/7, 93/3, 93/4, 93/5, 94/2, 95, 96, 97, 98, 109, 114, 143, 144, 145, 146, 147, 148, 149, 150, 151, 152, 154, 154, 156, 159, 162, 163, 164, 165, 166, 167, 168, 169, 170, 171, 172, 173, 174, 175, 176, 17, 180, 185, 186, 187, 188, 189, 190, 191, 192, 193, 195, 203, 205, 206, 208, 209, 332, 333, 334, 335, 336, 337, 343



730, 736, 737, 738, 739, 740, 741, 742, 745, 745, 747, 748, 749, 750, 751, 752, 753, 754, 755, 756, 757, 761, 762, 763, 764, 765, 766, 767, 768, 769, 770, 771, 772, 773, 774, 775, 776, 783, 784, 785, 786, 791, 792, 793, 795, 796, 797, 798, 799, 800, 801, 802, 810, 814, 819, 820, 821, 822, 823, 824, 825, 826, 835, 836, 837, 838, 839, 840

Gemarkung Ziesar; [Flur 11](#)

Flurstücke: 59, 76/1, 78/1, 88, 113, 114, 115, 116, 117, 118, 119, 120, 424



Bodendenkmal 30722: Hügelgräberfeld Bronzezeit

Gemarkung Lühsdorf; [Flur 5](#)

Flurstücke: 20, 21, 22, 23, 24, 25, 26, 27, 28, 30, 31, 32



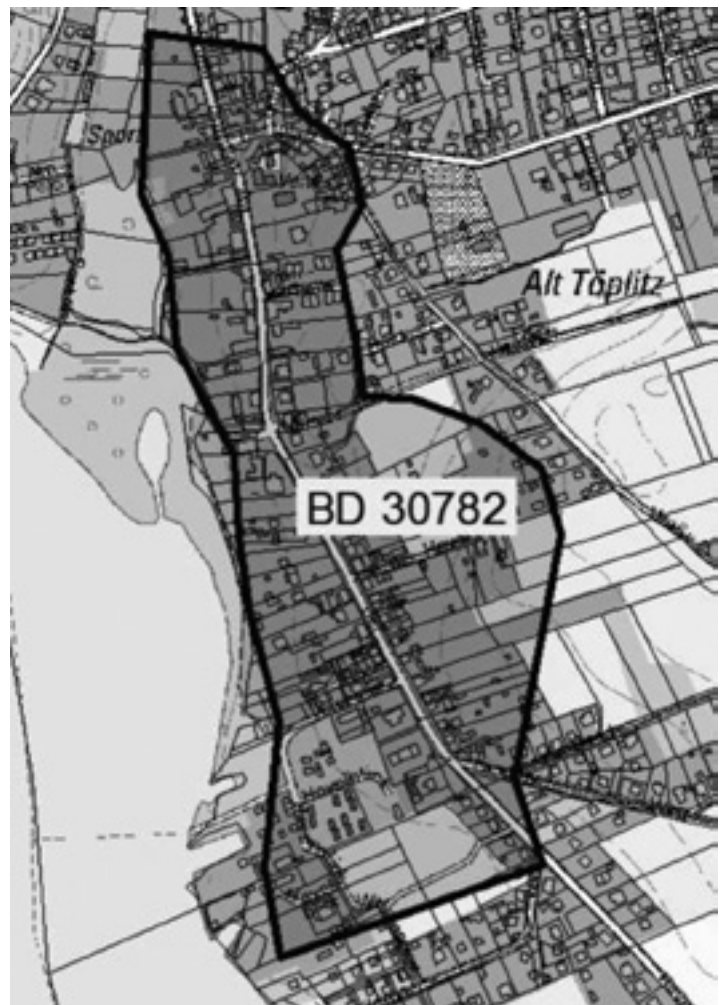
Bodendenkmal 30782: Dorfkern deutsches Mittelalter/Neuzeit Töplitz, Siedlung Neolithikum/Bronzezeit/Eisenzeit/slavisches Mittelalter, Gräberfeld Eisenzeit

Gemarkung Alt Töplitz; [Flur 1](#)

Flurstücke: 1, 2, 6, 7, 8, 9, 10, 11, 12, 13, 14, 15, 16, 17, 18, 19, 20, 21, 22/1, 22/4, 22/5, 22/6, 22/822/11, 22/12, 22/13, 23/1, 25/5, 25/6, 26, 29/2, 29/3, 29/4, 30, 31, 32, 33/1, 37, 38, 39/1, 40, 41, 42, 43, 44/1, 44/2, 46, 47, 48, 49, 50/1, 50/3, 50/4, 51/1, 51/2, 69/2, 73, 108, 161/4, 161/11, 161/12, 161/13, 161/16, 161/17, 161/18, 162, 163, 164, 165, 166, 167, 168, 169, 170, 171, 172/2, 173/1, 270, 284, 380/1, 380/2, 381, 382, 383, 384, 385/1, 386, 387, 389, 390, 391, 392, 393, 394, 395, 397/2, 401, 402, 403, 404, 405/2, 405/3, 405/6, 406, 407/1, 407/2, 408/1, 408/2, 410/2, 411/1, 411/2, 412, 413, 414/1, 414/3, 416/1, 416/2, 417/1, 417/3, 421/1, 421/4, 422, 424, 425, 426, 427, 248, 249, 430, 431, 432, 433, 434, 435, 440, 441, 442, 443, 444, 447, 448, 449, 450, 451/1, 451/2, 452, 453, 454/1, 454/2, 454/3, 455, 456/1, 459/1, 459/2, 460, 461, 462, 463, 464, 465, 467, 468/1, 468/2, 568/4, 468/5, 468/7, 577, 585, 593, 597, 602, 604, 612, 627, 637, 638, 640, 649, 650, 652, 655, 656, 718, 738, 739, 794, 798, 799, 804, 805, 811, 812, 827, 828, 835, 838, 839, 840, 848, 870, 871, 880, 881, 882, 883, 891, 892

Gemarkung Alt Töplitz; [Flur 4](#)

Flurstücke: 113, 122, 123, 124, 287, 339, 379, 380, 383, 386/1, 386/2, 387/2, 387/3, 387/4, 387/6, 387/7, 388, 395, 404, 405, 406, 407, 408, 409, 446, 486, 489, 490, 527, 528, 2943, 2944, 2945



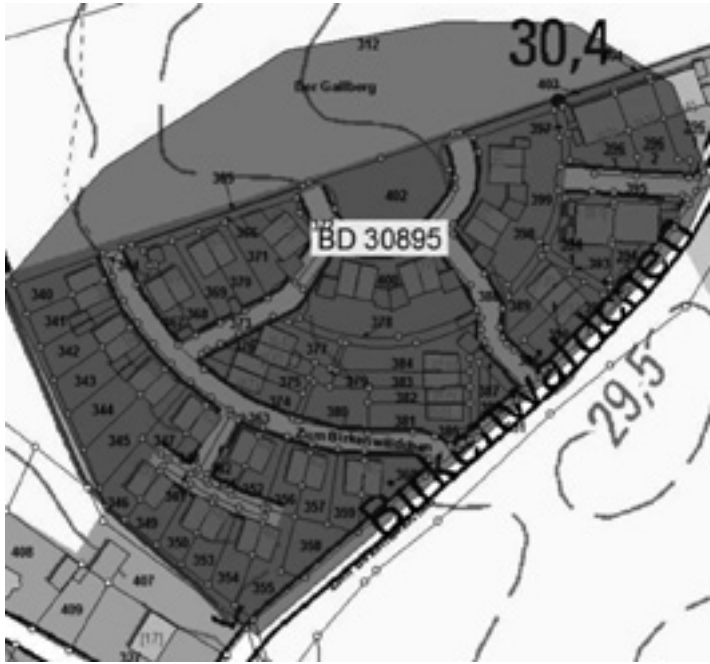
Bodendenkmal 30895: Siedlung Bronzezeit/Eisenzeit/Mittelalter

Gemarkung Pritzerbe; [Flur 1](#)

Flurstücke: 619, 651, 652

Gemarkung Pritzerbe; Flur 15

Flurstücke: 281, 312, 340, 341, 342, 343, 344, 345, 346, 347, 348, 349, 350, 351, 352, 353, 354, 355, 356, 357, 358, 359, 360, 361, 362, 363, 364, 365, 366, 367, 368, 369, 370, 371, 372, 373, 374, 375, 376, 377, 378, 379, 380, 381, 382, 383, 384, 385, 386, 387, 388, 389, 390, 391, 392, 393, 394/1, 394/2, 395, 396/1, 396/2, 396/3, 397, 398, 399, 400, 401, 402, 403, 404, 407, 460



Bodendenkmal 30896: Siedlung Bronzezeit/Eisenzeit

Gemarkung Pritzerbe; Flur 1

Flurstücke: 198, 204, 619, 651, 652

Gemarkung Pritzerbe; Flur 15

Flurstücke: 381, 327/3, 327/5, 327/36, 327/8, 327/9, 328/1, 328/5, 328/6, 328/7, 328/8, 328/9, 328/10, 328/11, 328/12, 328/13, 328/17, 328/18, 328/19, 328/20, 328/24, 328/25, 328/26, 328/17, 328/28, 328/29, 330/2, 330/3, 330/4, 330/10, 330/11, 330/14, 330/16, 330/17, 330/18, 331, 332, 405, 406, 407, 408, 409, 410, 411, 412, 413



Bodendenkmal 30899: Friedhof deutsches Mittelalter, Kirche deutsches Mittelalter, Dorfkern deutsches Mittelalter/Neuzeit Ketzür, Siedlung Urgeschichte

Gemarkung Ketzür; Flur 1

Flurstücke: 4, 5, 6, 7, 8/1, 8/2, 9, 10, 12, 13, 14, 15, 16, 17, 18, 19, 20, 21, 22, 23, 24, 25, 39, 40, 41, 42, 43, 44, 45, 46, 47, 48, 64/3, 64/4, 64/5, 64/7, 73, 74, 75, 76, 77, 78, 79, 80/2, 82, 83, 84, 91, 92, 93, 94, 95, 96, 97, 98/1, 98/2, 98/3, 99/4, 99/5, 99/7, 99/8, 99/10, 99/12



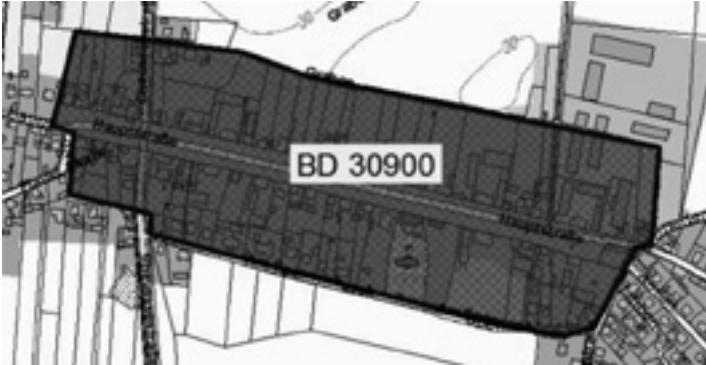
Bodendenkmal 30900: Dorfkern deutsches Mittelalter/Neuzeit Brielow

Gemarkung Brielow; Flur 1

Flurstücke: 1, 2, 3, 4/1, 4/3, 5, 6, 7/2, 8, 9/1, 9/2, 13/2, 13/3, 13/5, 13/6, 14, 15, 17, 18, 19, 20/1, 20/2, 21/1, 21/2, 22,, 23, 24, 25, 26, 28, 29, 30, 32, 33, 34, 35/1, 36/2, 37, 38/1, 38/3, 38/5, 38/7, 40, 41, 42/1, 42/2, 43/1, 43/2, 43/1, 43/2, 43/3, 45, 46/2, 46/3, 46/4, 46/6, 46/7, 47/1, 47/4, 48/3, 48/4, 48/6, 48/7, 48/8, 48/9, 48/10, 49, 50, 51, 52, 73, 87, 124/1, 125, 268, 329, 333, 334, 335, 341, 342, 343, 353, 354, 355, 368, 369, 370, 371, 452, 476, 490, 491, 504, 505, 506, 529, 530, 541, 543, 547, 548, 549, 550, 555, 556

Gemarkung Brielow; Flur 2

Flurstücke: 41, 42, 165, 166/3, 175, 239, 240, 332



Bodendenkmal 30905: Dorfkern Neuzeit/deutsches Mittelalter Gortz

Gemarkung Gortz; Flur 1

Flurstücke: 1, 2, 3, 4, 5, 6, 7, 8, 9, 10, 11/1, 11/2, 12, 16, 17, 18, 20, 21, 22, 23, 24, 25, 26, 27, 28, 29, 30, 31, 33/1, 34, 36/1, 37, 38, 39, 40, 41, 42, 45/1, 45/2, 46, 48, 49, 50, 51, 52, 53, 54, 55/1, 77, 114, 115, 120, 133, 199, 205, 207, 212, 213, 214, 215, 216, 225, 226, 250, 251, 252

Gemarkung Gortz; Flur 5

Flurstücke: 119/1, 119/2, 119/4, 120, 121, 122, 131/3, 138, 149/1, 150/1, 150/2, 152, 153, 154, 155, 156, 189, 234, 236, 237, 239, 240, 241, 242, 243



Bodendenkmal 30914: Dorfkern deutsches Mittelalter/Neuzeit Roskow, Schloss Neuzeit

Gemarkung Roskow; Flur 1

Flurstücke: 125, 126, 128, 129, 131/1, 133/1, 145, 146, 158, 159, 160, 162, 163, 164, 165, 166, 167, 170, 171, 172, 173, 174, 175, 176, 177, 178, 179, 180, 184, 185, 186/1, 186/2, 188/2, 188/3, 188/4, 188/5, 200, 201/1, 201/2, 202/1, 204, 205, 206/1, 206/2, 207/1, 208, 209, 210, 211, 212, 213, 214/1, 214/2, 215/1, 215/2, 216, 217/1, 217/2, 218/1, 218/2, 219, 220/3, 221, 222, 223, 232/2, 233, 234, 235, 236, 237, 238, 239, 240, 241, 254/4, 255/5, 256/5, 257, 321/2, 322/1, 322/2, 323/1, 323/2, 324, 325, 326/3, 326/4, 326/6, 326/7, 327, 328, 329, 330/1, 330/2, 331, 332, 333, 334/1, 335, 337, 338, 339, 340, 341, 344/12, 344/13, 344/17, 344/18, 344/19, 344/20, 344/21, 344/22, 344/23, 345/1, 345/2, 345/3, 345/4, 345/5, 346/1, 346/2, 346/3, 347, 348, 349, 350, 351, 352, 352, 353, 354, 355, 356, 357, 358, 359, 360, 361, 362, 363, 364, 365, 366, 368, 369, 371, 372, 373, 374, 375, 376, 377, 378, 379, 380, 381, 382, 383, 384/1, 385/1, 385/3, 385/4, 386, 387, 388, 389, 403, 404, 405/1, 405/2, 405/3, 406/1, 406/2, 407, 408, 409, 410, 477, 479, 488, 490, 506, 507, 508, 509, 515, 516, 522, 530, 531, 539, 540, 541, 542, 543, 544, 545, 546, 547, 548, 549, 550, 551, 552, 553, 554, 561, 563, 571, 572, 573, 575, 577, 578, 579, 580, 581, 584, 585, 589, 599, 604, 606, 607, 608, 610, 611, 613, 617, 618, 619, 620, 621, 622, 624, 625, 626, 627, 628, 629, 630, 631, 632, 633, 634, 635, 636, 638, 639, 640, 641

Gemarkung Roskow; Flur 4

Flurstücke: 126



Bodendenkmal 30922: Gräberfeld slawisches Mittelalter/Neolithikum

Gemarkung Päwesin; Flur 1

Flurstücke: 76, 79/1, 80/2, 80/3, 81/1, 81/2, 82/1, 84/1, 84/2, 85/1, 85/2, 86, 87, 89, 90, 91/2, 92, 93

Gemarkung Päwesin; Flur 2

Flurstücke: 78, 93, 94, 95, 96, 98



Bodendenkmal 31051: Dorfkern Mittelalter Petzow

Gemarkung Werder (Havel); Flur: 26

Flurstücke: 86, 87, 89/1, 89/2, 90, 91, 92, 93/1, 93/2, 94/1, 94/2, 94/3, 95/2, 95/3, 95/4, 97, 98, 99/1, 99/2, 100, 101, 102, 104, 105, 106, 107, 108, 109, 110, 111/1, 111/3, 112, 116, 122, 124, 125, 126, 127, 128, 414, 441, 442, 490, 491, 540, 574, 575, 590, 658, 659, 660, 661, 667, 668

Gemarkung Werder (Havel); Flur: 30

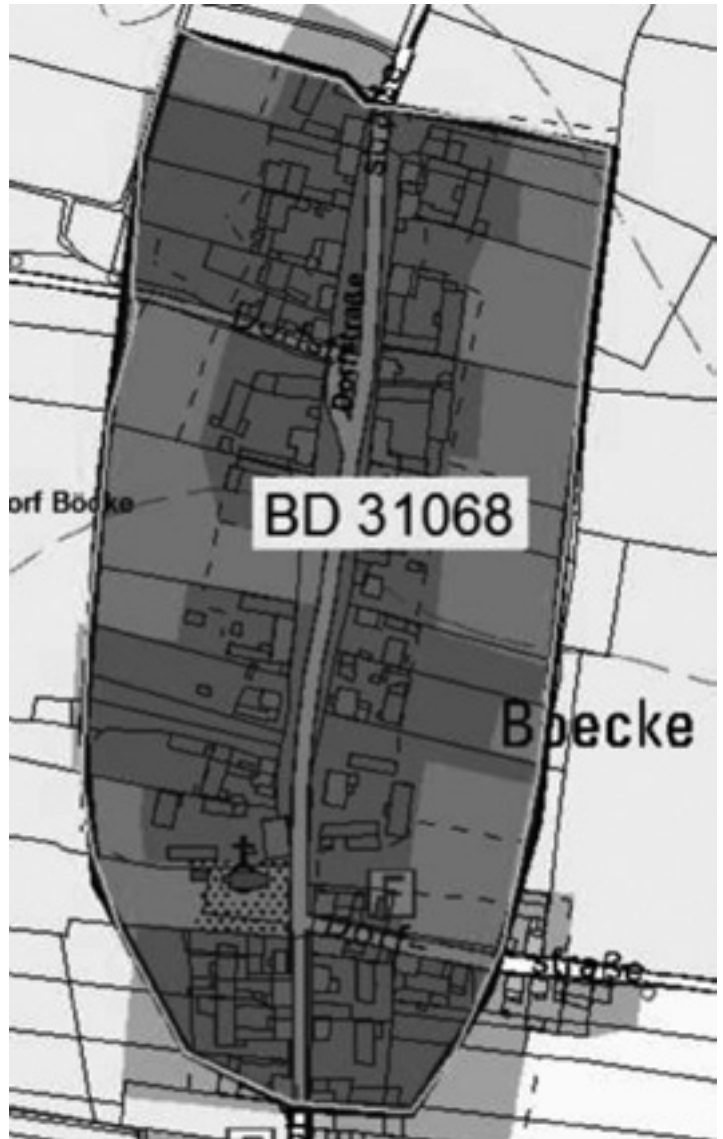
Flurstück: 3/2



Bodendenkmal Nr. 31068: Dorfkern Mittelalter/Neuzeit Boecke, Siedlung Bronzezeit/Eisenzeit

Gemarkung Boecke; Flur 1

Flurstücke: 38/2, 40/1, 40/2, 41/1, 101/1, 101/2, 102/1, 103, 110/1, 110/1, 111/2, 111/3, 112/1, 113/1, 114/1, 114/2, 117/1, 120/1, 121/1, 123, 124, 127/1, 128/1, 129/1, 133/3, 133/4, 134/1, 134/2, 134/3, 134/4, 152/2, 190, 192/1, 192/2, 192/6, 192/8, 194/1, 210, 211, 212, 213, 232, 237, 267, 267/119, 271/119, 272/119, 273/119, 283/119, 288/119, 289/119, 314/191, 356/119, 472/133, 541/191, 547/192, 603/119, 605/93, 606/119, 613/191, 614/191, 635/134



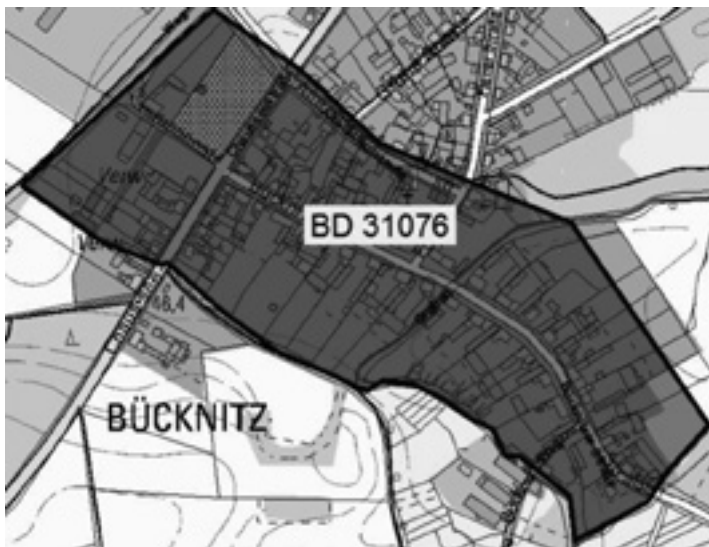
Bodendenkmal 31076: Dorfkern Mittelalter/Neuzeit Bücknitz

Gemarkung Bücknitz; Flur 6

Flurstücke: 3, 4, 5, 6, 7, 8, 9, 10, 11, 12, 13, 14, 15, 16/1, 16/2, 17, 53, 120, 121, 122, 123, 124, 133

Gemarkung Bücknitz; Flur 7

Flurstücke: 1/2, 2, 3, 4/1, 4/2, 4/3, 5/1, 5/2, 6/1, 6/3, 6/4, 7, 8, 9/1, 9/2, 10, 11, 12, 13/2, 13/3, 14, 15, 16, 17, 18, 19, 20, 21/2, 21/3, 22, 23, 24, 25, 26, 27, 30, 31, 32, 33, 34, 35, 36, 37, 39, 40, 41, 42, 43, 44, 45, 46/1, 46/2, 47, 58, 66, 67, 78, 79, 80, 81, 82, 83, 84, 85, 86, 88, 90, 91, 92, 93, 94, 95, 102, 117, 118, 119, 120, 121, 122, 123, 124, 125, 16, 127, 128, 130/32, 130/4, 131, 132, 133, 134, 135, 136, 137, 138, 139, 140, 141/1, 141/3, 142, 143, 144, 145, 149, 168, 365, 383, 393, 394, 401, 402, 410, 411, 412, 413, 414, 415, 416, 536, 539, 544, 545



Bodendenkmal 31084: Dorfkern Neuzeit/Mittelalter Zitz, Siedlung Bronzezeit/Eisenzeit

Gemarkung Zitz; [Flur 3](#)

Flurstücke: 62/6, 351

Gemarkung Zitz; [Flur 4](#)

Flurstücke: 46, 48, 50, 51, 58, 74, 75, 76, 145, 147, 149, 151, 153, 155, 157, 192/81, 193/93, 194/93, 391/47, 392/47, 393/49, 395/56

Gemarkung Zitz; [Flur 8](#)

Flurstücke: 49, 62, 74, 75, 77, 78, 82, 84, 94, 95, 96, 97, 101, 116, 117, 118/1, 119/7, 119/8, 119/9, 119/10, 126, 130, 131, 138, 139, 154/59, 174/81, 211/69, 294/90, 354/90, 355/89, 356/88, 357/90, 358/91, 358/92, 359/87, 361/90, 362/73, 363/72, 364/73, 391/90, 392/91, 396/24, 397/91, 398/91, 399, 400, 401, 402, 405, 405/90, 406, 407, 408, 409, 409/121, 410, 411, 412/122, 412, 413, 416, 417, 418, 418/129, 420, 421, 422, 423, 450, 506/93, 522/64, 523/69, 524/69, 525/86, 526/91, 527/100, 529/121, 530/125, 531/128, 532/107



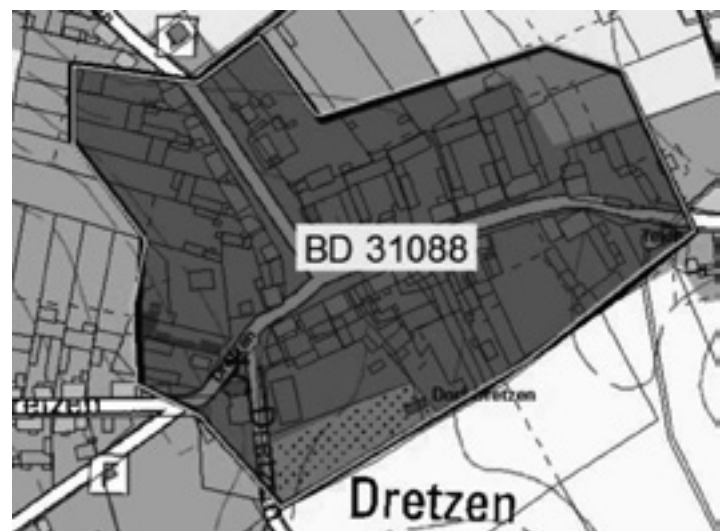
Bodendenkmal 31088: Dorfkern Mittelalter/Neuzeit Dretzen

Gemarkung Dretzen; [Flur 2](#)

Flurstücke: 3/1, 4/1, 11/1, 11/2, 12/1, 12/2, 13/1, 13/4, 13/5, 13/6, 15/2, 15/3, 15/4, 16, 85, 118/1, 119/2, 120/1, 122/1, 131/1, 131/3, 131/4, 135/1, 135/2, 136, 139, 140, 141/1, 142, 143/3, 145/1, 145/2, 145/3, 147, 148, 154/1, 155, 156, 157, 159/1, 161/1, 163, 206, 207, 215, 240/15, 244/138, 284/7, 285/132, 286/133, 287/134290/10, 325/3, 326/3, 327/146, 331/14, 332, 333

Gemarkung Dretzen; [Flur 3](#)

Flurstücke: 13, 16/1, 41, 79/12



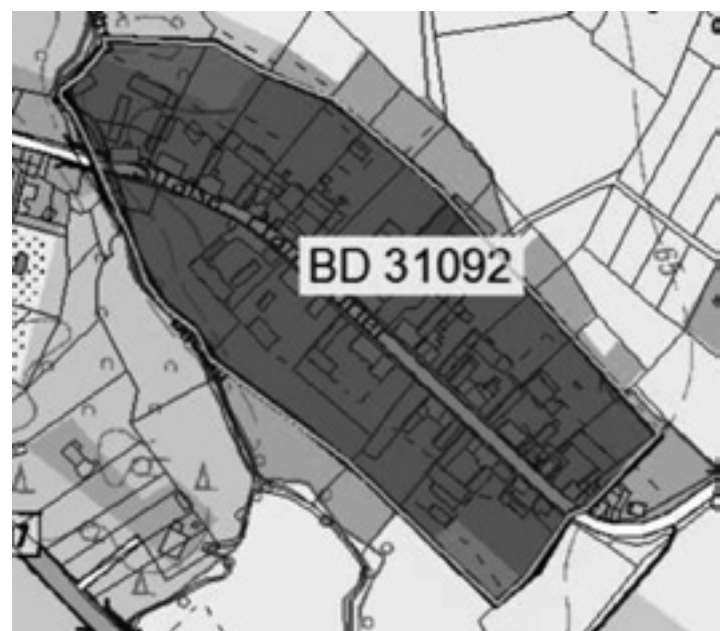
Bodendenkmal 31092: Dorfkern Mittelalter/Neuzeit Pramisdorf

Gemarkung Buckau; [Flur 4](#)

Flurstücke: 615/147, 616/147, 617/145, 618/145, 619/147, 620/147, 621/136, 622/136, 623/115, 624/113, 625/147, 626/147, 627/147, 628/113, 629/147, 631/113, 632/115, 634/136, 637/146

Gemarkung Buckau; [Flur 5](#)

Flurstücke: 2, 3, 4, 6, 10, 12, 13, 14, 15, 16, 17, 18, 19, 20, 21, 22, 23, 24, 25, 26, 27, 28, 29, 30, 31, 33, 34, 36, 37, 38, 39, 40, 62, 63, 138, 142, 164, 165, 166, 167, 168, 169, 170



Bodendenkmal 31097: Dorfkern Mittelalter/Neuzeit Dietersdorf

Gemarkung Dietersdorf; [Flur 1](#)

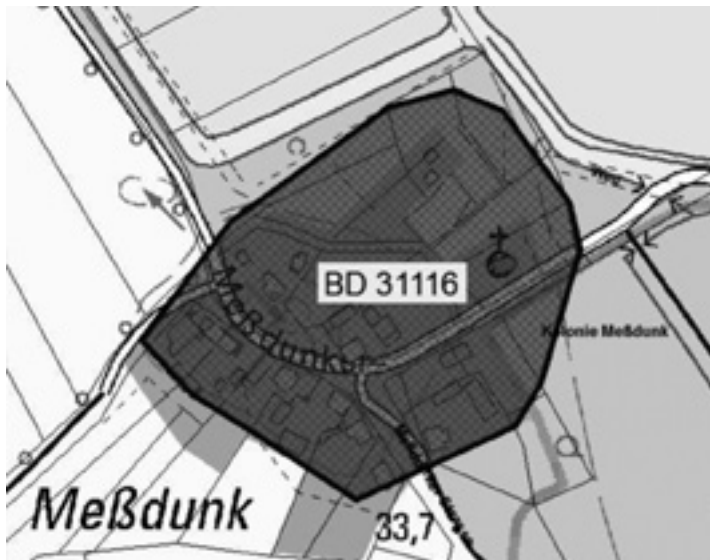
Flurstücke: 1, 2, 3, 14/1, 22/2, 22/3, 22/4, 24, 25, 26, 27, 28/1, 28/2, 28/3, 29, 30, 31, 32, 33, 34, 35/3, 35/4, 43, 44, 45, 46, 50/1, 50/3, 50/5, 50/6, 51/1, 51/2, 52, 53, 54, 56/1, 57/3, 57/6, 57/7, 48, 59/1, 59/2, 60/1, 60/2, 61, 62, 63, 64, 66, 67, 68, 69, 70, 71, 72/1, 72/2, 73, 76/3, 78, 79/1, 79/2, 80, 81, 82/1, 84



Bodendenkmal 31116: Dorfkern Mittelalter/Neuzeit Meßdunk

Gemarkung Reckahn; [Flur 3](#)

Flurstücke: 75, 82, 83, 84, 85, 86, 87, 88, 89, 90, 91, 92, 93, 94, 96, 97, 98, 99, 100, 101, 102, 104, 105, 108, 109, 111, 112, 113, 114, 118, 308, 309, 396, 397



Bodendenkmal 31127: Dorfkern Mittelalter/Neuzeit Deetz, Siedlung Bronzezeit/slavisches Mittelalter

Gemarkung Deetz; [Flur 2](#)

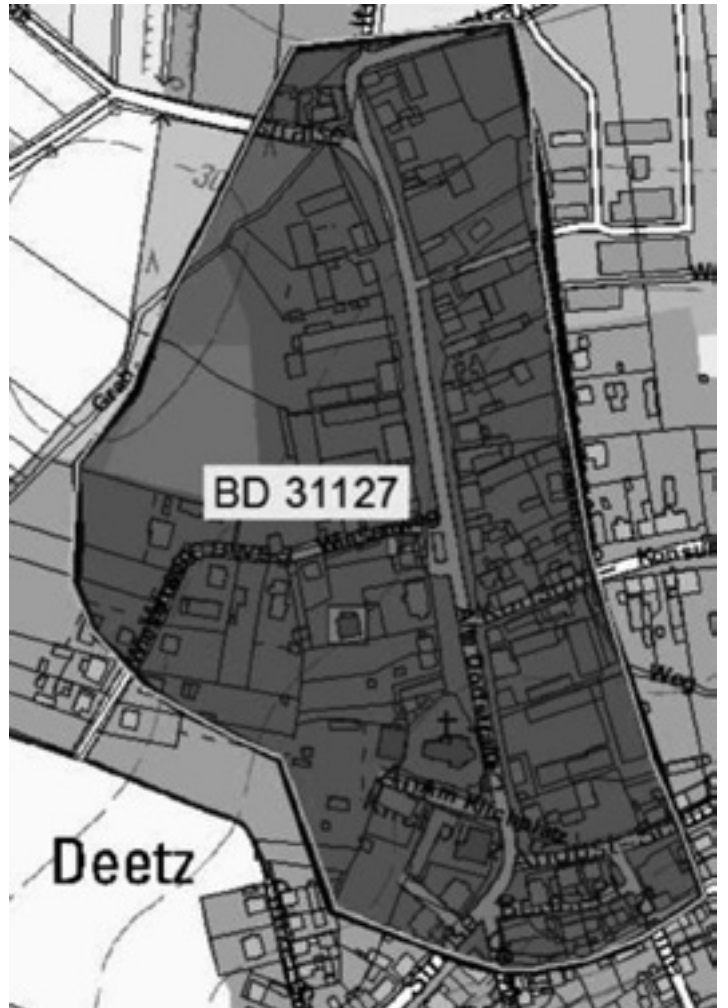
Flurstücke: 70, 71, 89, 90, 91, 92, 93, 98, 136

Gemarkung Deetz; [Flur 4](#)

Flurstücke: 6, 7, 8, 9, 10, 11, 12, 13, 14, 16, 17, 18, 19, 20/3, 24, 27, 28/1, 30/2, 30/3, 31/1, 31/2, 31/3, 32, 33/1, 33/2, 34, 35/1, 35/2, 36/3, 36/4, 37/1, 37/2, 47, 48, 49, 50, 52, 53, 63/1, 63/3, 64, 65, 66, 67, 68, 69, 70, 82, 83, 84/1, 84/2, 84/3, 85, 86, 87, 88/2, 88/3, 89/1, 89/2, 89/3, 90/2, 90/3, 90/4, 90/5, 91, 92/1, 92/2, 92/3, 92/5, 92/6, 92/8, 93/8, 106, 107, 108, 109, 110/1, 110/2, 111, 112/1, 112/2, 113, 114, 115, 116, 117/3, 117/4, 118, 119, 120, 121, 122/1, 122/2, 122/3, 122/4, 123/1, 123/2, 126, 127, 128, 129, 130, 132, 133, 190, 191, 194, 198, 199, 200, 201, 202, 209, 210, 213, 214, 215, 218, 219, 220, 221, 222, 223, 227, 228, 229, 247, 248, 249, 250, 257, 258

Gemarkung Deetz; [Flur 5](#)

Flurstücke: 65, 85, 95, 96, 97, 102, 111/1, 111/2, 112, 113, 464



Bodendenkmal 31141: Dorfkern deutsches Mittelalter/Neuzeit Wollin

Gemarkung Wollin; [Flur 9](#)

Flurstücke: 137, 168, 169, 170, 171, 172, 173, 174, 176/3, 176/4, 176/6, 176/7, 176/11, 176/12, 176/14, 181, 182, 183, 184, 185, 186, 187, 188, 190, 192, 193, 194, 195, 196, 197, 198, 199, 200, 201, 202/1, 302/2, 203, 204, 205, 206, 207, 214, 215, 217, 218, 219, 223/1, 223/2, 237, 238, 244, 245, 246, 251, 252, 254, 256, 270, 272, 273, 275, 276, 277, 278, 281, 282, 283, 286, 288, 311, 312, 313, 314, 315, 316, 317, 318, 319, 341, 342, 346, 349, 355, 356, 358, 359, 361, 363, 364, 366, 367, 368, 369, 370, 371, 372,

373, 374, 376, 385, 388, 389, 3900, 471, 476, 477, 478, 479, 480, 481, 482, 483

Gemarkung Wollin; Flur 10

Flurstücke: 130, 142/1, 142/2, 142/3

Gemarkung Wollin; Flur 11

Flurstück: 50

Gemarkung Wollin; Flur 12

Flurstücke: 157, 163, 165, 166, 167, 168, 170, 171, 172, 173, 174, 175/1, 175/2, 175/3, 207/10, 208, 238, 241, 242, 363, 380

Gemarkung Wollin; Flur 13

Flurstücke: 2/1, 190, 213



Bodendenkmal 31153: Dorfkern deutsches Mittelalter/Neuzeit Rogäsen

Gemarkung Rogäsen; Flur 2

Flurstücke: 2/4, 2/5, 2/6, 2/7, 128/24, 129/24, 181/2, 184/2, 185/2, 186/2, 194/10, 211/1, 276

Gemarkung Rogäsen; Flur 4

Flurstücke: 48, 50/2, 50/3, 50/4, 50/7, 50/8, 50/9, 50/10, 50/11, 50/12, 50/13, 53/1, 53/2, 60/1, 60/2, 67/1, 67/2, 73, 75/1, 75/2, 75/3, 76/6, 76/7, 141, 142, 143, 144, 145, 146, 147, 148, 149/50, 150, 151, 155, 156, 157, 159, 163/50, 168/50, 173/50, 174/50, 196/50, 214/50, 264/50, 272/50, 282/50, 284/50, 285/50, 298/50, 299/50, 306/50, 312/50, 322/50, 324/50, 327/50, 328/50, 329/50, 330/50, 331/50, 344/50, 345/7, 359/50, 361/50, 362/50, 363/50, 368/51, 372/59, 377/71, 383, 384, 385, 386, 387, 388, 484, 485

Gemarkung Rogäsen; Flur 5

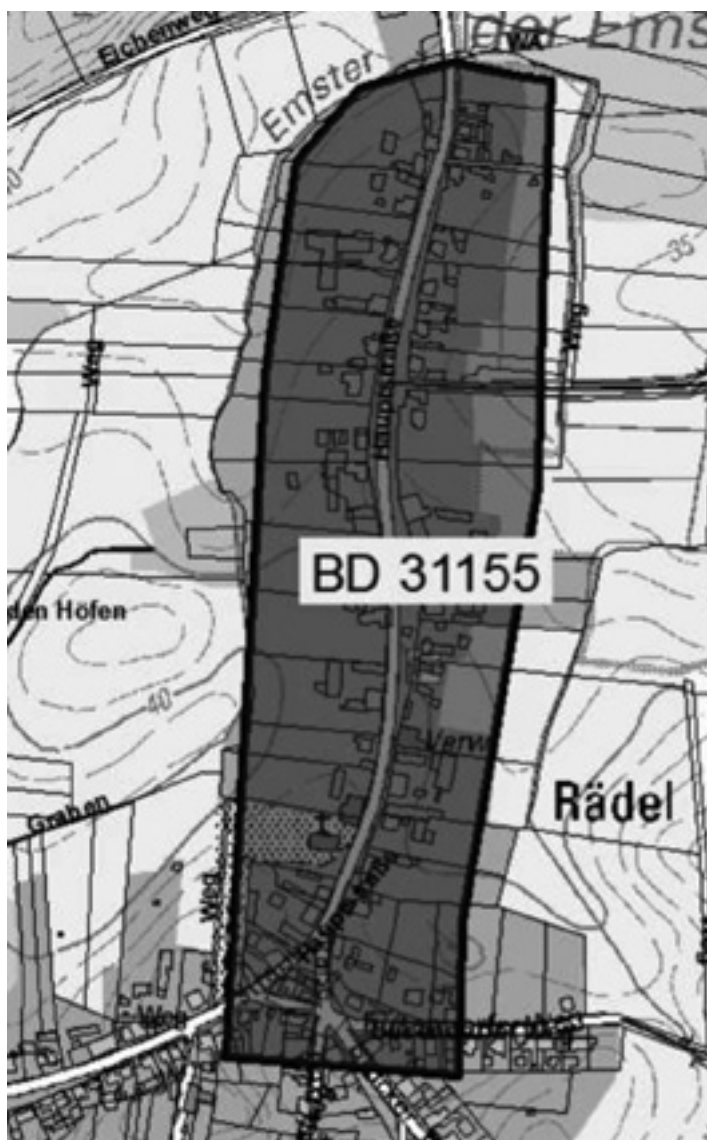
Flurstücke: 97/7, 135/8, 141/8, 142/8, 147/8, 155/8, 165



Bodendenkmal 31155: Dorfkern Mittelalter/Neuzeit Rädell, Siedlung slawisches Mittelalter

Gemarkung Rädell; Flur 3

Flurstücke: 2, 3/1, 3/2, 4/1, 4/2, 5, 6, 7, 8, 9, 10, 90, 91, 92, 93, 94/1, 94/2, 95, 96, 97, 98, 99, 100, 101, 102, 103/3, 103/4, 104/1, 104/2, 105, 106, 107, 109/1, 113, 114, 115, 116, 117, 118, 119, 120, 121, 124, 126, 127, 128, 129, 130, 131, 132, 133, 134, 135, 137, 138, 139, 140, 141, 142, 143, 144, 145, 146, 147, 148, 182, 183, 336, 348, 349, 350/2, 386, 387, 391, 399, 400, 407, 408, 411, 434, 435, 445, 446, 448, 449, 450, 451, 452, 453, 454, 458



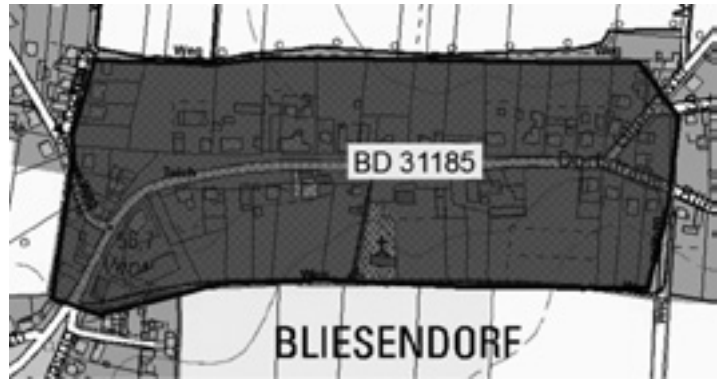
Bodendenkmal 31185: Dorfkern Mittelalter/Neuzeit Bliesendorf

Gemarkung Bliesendorf; Flur 1

Flurstücke: 1/3, 2/4, 2/5, 3, 5, 6/2, 6/4, 6/3, 9/4, 10, 11, 12, 13, 14, 15, 16/1, 16/2, 17/1, 17/2, 18/5, 18/7, 22, 23/1, 24, 25, 26, 27, 28, 29, 30, 31, 32, 33, 35, 38/3, 39/4, 39/5, 39/6, 40/1, 40/2, 41, 42, 43, 47, 48, 49, 59, 91, 92, 93, 308, 314/1, 366, 367, 368, 369, 370, 371, 372, 373, 378, 380, 387, 393, 415, 416, 417, 418, 419, 420, 421, 429, 588, 589, 590, 591

Gemarkung Bliesendorf; Flur 2

Flurstücke: 1, 131/1, 132, 133, 134, 163, 165, 289, 291



Ende des amtlichen Teils

Informationen

Terminplan 2016 für die Sitzungen des Kreistages Potsdam-Mittelmark und seiner Ausschüsse

Oktober 2016

41. KW vom 10.10. – 14.10.2016

| | | | |
|------------|----------|-----------|--|
| Dienstag | 11.10.16 | 16:30 Uhr | Ausschuss für Bildung und Kultur |
| Mittwoch | 12.10.16 | 16:30 Uhr | Ausschuss für Rechnungsprüfung und Petitionen |
| Mittwoch | 12.10.16 | 17:00 Uhr | Ausschuss für Bauen, Umwelt und Landwirtschaft |
| Donnerstag | 13.10.16 | 17:00 Uhr | Ausschuss für Soziales und Gesundheit |

43. KW vom 24.10. – 28.10.2016 (Herbstferien 17. – 28.10.2016) *

November 2016

45. KW vom 07.11. – 11.11.2016

| | | | |
|----------|----------|-----------|---|
| Dienstag | 08.11.16 | 16.30 Uhr | Ausschuss für Wirtschaft, Finanzen und Personal |
| Mittwoch | 09.11.16 | 17.00 Uhr | Ausschuss für Ordnung, Sicherheit und Verkehr |

47. KW vom 21.11. – 25.11.2016

| | | | |
|-------------------|-----------------|------------------|---|
| Dienstag | 22.11.16 | 15:30 Uhr | Ausschuss für Arbeitsförderung und Grundsicherung |
| Mittwoch | 23.11.16 | 16:30 Uhr | Jugendhilfeausschuss |
| Donnerstag | 24.11.16 | 17:00 Uhr | Kreisausschuss |

Dezember 2016

Donnerstag 08.12.16 15:00 Uhr Kreistag

KW = Kalenderwoche
* = Ferien

Eine Einladung zu „Quer durch die Museen“



Die Brandenburger Museumslandschaft an einem Tag entdecken – das geht nur am Aktionstag „Feuer und Flamme für unsere Museen“.

Am 29. Oktober 2016 können alle Kulturinteressierten und Museumsfreunde von 13 Uhr bis 20 Uhr, bereits zum 12. Mal, quer durch die Museumslandschaften in den Landkreisen

Elbe-Elster, Teltow-Fläming, Potsdam-Mittelmark, Havelland, Oberhavel, Ostprignitz-Ruppin und der Stadt Brandenburg an der Havel zu streifen. Seit „Feuer und Flamme für unsere Museen“ 2005 zum ersten Mal an den Start ging, wurde der Aktionstag zu einem besonderen und generationenübergreifenden Kulturevent in unserer Region.

67 Museen (davon 50 aus Potsdam-Mittelmark) laden dazu ein, den Blick über den Tellerrand zu wagen und damit Neues und Unbekanntes zu entdecken. Die Museen sind Bewahrer unserer kulturellen Identitäten, sie zeigen uns, was die Menschen in ihrer großen kulturellen Vielfalt miteinander verbindet.

Am Aktionstag gibt es wieder ein umfangreiches und spannendes Programm mit bedeutenden Dauer- und Sonderausstellungen, speziellen Füh-

rungen und zahlreichen attraktiven Veranstaltungshighlights wie Konzerten, Lesungen, Mitmachaktionen u.v.a.m.

Zur Orientierung für alle Besucher bietet das Programm 9 Museumsrouten durch die teilnehmenden Regionalmuseum, Schlösser, Klöster und Burgen, von der Garten- und Kleinkunst bis hin zu den technischen Errungenschaften der Automobil- und Flugzeugentwicklung.

Erleben Sie ungewöhnliche Programme in musealen Einrichtungen, wie beispielsweise Taschenlampenführungen, Postkutschenfahrten, Tanz- und Filmvorführungen, Konzerte und Lesungen, Erlebnisgastronomie, Amateurfunken, eine Spritztour mit einem Oldtimer, geführte Wanderungen, Kunst, mittelalterliches Backen und Braten, Vorführungen von historischen Leuchten und alten Motoren, illuminierte Parks und Gärten, Schatzsuche für Kinder, Hörspiel am Lagerfeuer, modellieren sie mit Ton, u.v.a.

Auch für Kinder gibt es viel zu erleben. Und das Beste: Der Eintritt zu allen Häusern ist frei!

Traditionell werden in den Abendstunden Feuerschalen, Fackeln und Kerzen angezündet. Auch der kulinarische Genuss kommt nicht zu kurz, von Preußischer Kartoffelsuppe bis hin zu Kartoffelbrot – so manches kann probiert werden.

Das komplette Programm:
[www.Potsdam-Mittelmark.de /Kultur/Veranstaltungen](http://www.Potsdam-Mittelmark.de/Kultur/Veranstaltungen)

13.00 Uhr Auftaktveranstaltung in der Alten Posthalterei – Museum Beelitz mit Vertretern aus Politik und Kultur

Blutspendetermine im Landkreis Potsdam-Mittelmark und der Landeshauptstadt Potsdam

Monat Oktober 2016

| | | |
|------------------|---|---------------------|
| 04. Oktober 2016 | Werder, Schule Werder, Unter den Linden 11 | 15:30 bis 19:00 Uhr |
| 04. Oktober 2016 | Nuthetal, Otto-Nagel-Grundschule, Andersenweg 43 | 16:00 bis 19:00 Uhr |
| 05. Oktober 2016 | Teltow, Dietrich-Bonhoeffer-Schule, Potsdamer Str. 51 | 15:00 bis 19:00 Uhr |
| 06. Oktober 2016 | Potsdam, IKK Brandenburg und Berlin, Ziolkowskistr. 6 | 14:30 bis 17:30 Uhr |
| 11. Oktober 2016 | Potsdam, Fachschule Hermannswerder, Haus 10 | 09:00 bis 12:00 Uhr |
| 13. Oktober 2016 | Beelitz, Robert-Tiedemann-Haus, Clara-Zetkin-Str. 16 | 14:30 bis 19:00 Uhr |
| 17. Oktober 2016 | Fahrland, Jugendhaus Fahrland, Ketziner Str. 20 | 16:00 bis 19:00 Uhr |
| 24. Oktober 2016 | Bad Belzig, DRK Belzig, Gliener Str. 1 | 15:00 bis 19:00 Uhr |
| 24. Oktober 2016 | Groß Kreutz, Zentrale f. Gewerbeförderung, Am Mühlenberg 15 | 14:00 bis 18:30 Uhr |
| 26. Oktober 2016 | Golm, Uni Golm, Haus 14, Karl-Liebkecht-Str. | 10:00 bis 16:00 Uhr |
| 27. Oktober 2016 | Brandenburg/Plaue, Café am Stern, Genthiner Str. 43 | 15:00 bis 19:00 Uhr |
| 29. Oktober 2016 | Niemegk, Robert-Koch-Schule, Waldstraße 1 | 09:00 bis 12:00 Uhr |
| 29. Oktober 2016 | Busendorf, Spargelhof Klaistow, Glondower Str. 28 | 10:00 bis 16:00 Uhr |

ACHTUNG – NEUE ÖFFNUNGSZEITEN!!

Öffnungszeiten im DRK-Blutspendeinstitut:

**DRK-Blutspendeinstitut Potsdam
Charlottenstraße 72, Haus I,
Eingang Hebbelstraße 1
14467 Potsdam
(neues Ärztehaus gegenüber
der Poliklinik)
Telefon-Nummer: 0331-2846-0**

**Montag und Freitag
von 7:00 bis 19:00 Uhr**

**Dienstag, Mittwoch und
Donnerstag
von 12:00 bis 19:00 Uhr**

**jeden 1. Samstag im Monat
von 9:00 bis 12:00 Uhr**

**Täglich Blut- und Plasma-
spende möglich!
Das Parkhaus ist für Blut-
spender kostenfrei!**

